

NORVEGIA 2014
Sci alpinismo sulle Alpi di Romsdal



Volo Venezia - Alesund

Base al paese di Andalsnes (120 Km da Alesund)

Gruppo: 14 componenti

Istruttori Club Alpino Italiano della Scuola di Alpinismo di Venezia



Il gruppo ha intrapreso questa avventura sulle nevi del Nord ed in 8 giorni ha salito e disceso 6 cime.

Le salite scialpinistiche sono state valutate di difficoltà varia tra il Medio sciatore (MS ed MSA) con tratti di salita a piedi per cresta e buon sciatore (principalmente BSA) attorno al paese di Andalsnes.

Le salite partono dall'acqua dei fiordi e mediamente i dislivelli sono stati attorno ai 1000 metri. Le condizioni trovate sono state impegnative perchè al contrario delle nostre Alpi le montagne norvegesi sono state interessate da un inverno stranamente caldo e secco.

La neve era appena sufficiente per coprire l'erba ed alcune rocce.

Ma siamo riusciti comunque a svolgere quanto ci siamo prefissati.

L'organizzazione è stata tutta autogestita: dalla logistica alla parte tecnica delle salite visto che avevamo informazioni topografiche della zona.

9 marzo 14



kyikjetaket quota 1439 m

Avvicinamento da isfiorden strada che porta alla frazione di Kavli

Seguire la stradina a pagamento (40 kr a passaggio) fino ad oltrepassare la sbarra.

Puntare in diagonale a sx e risalire i pendii con vegetazione rada fino ad una evidente vallone che si risale seguendo le balze naturalmente fino in cima.

la discesa per la via di salita puntando alle casette nella piana, seguire poi sulla dx la stradina che porta alle macchine.

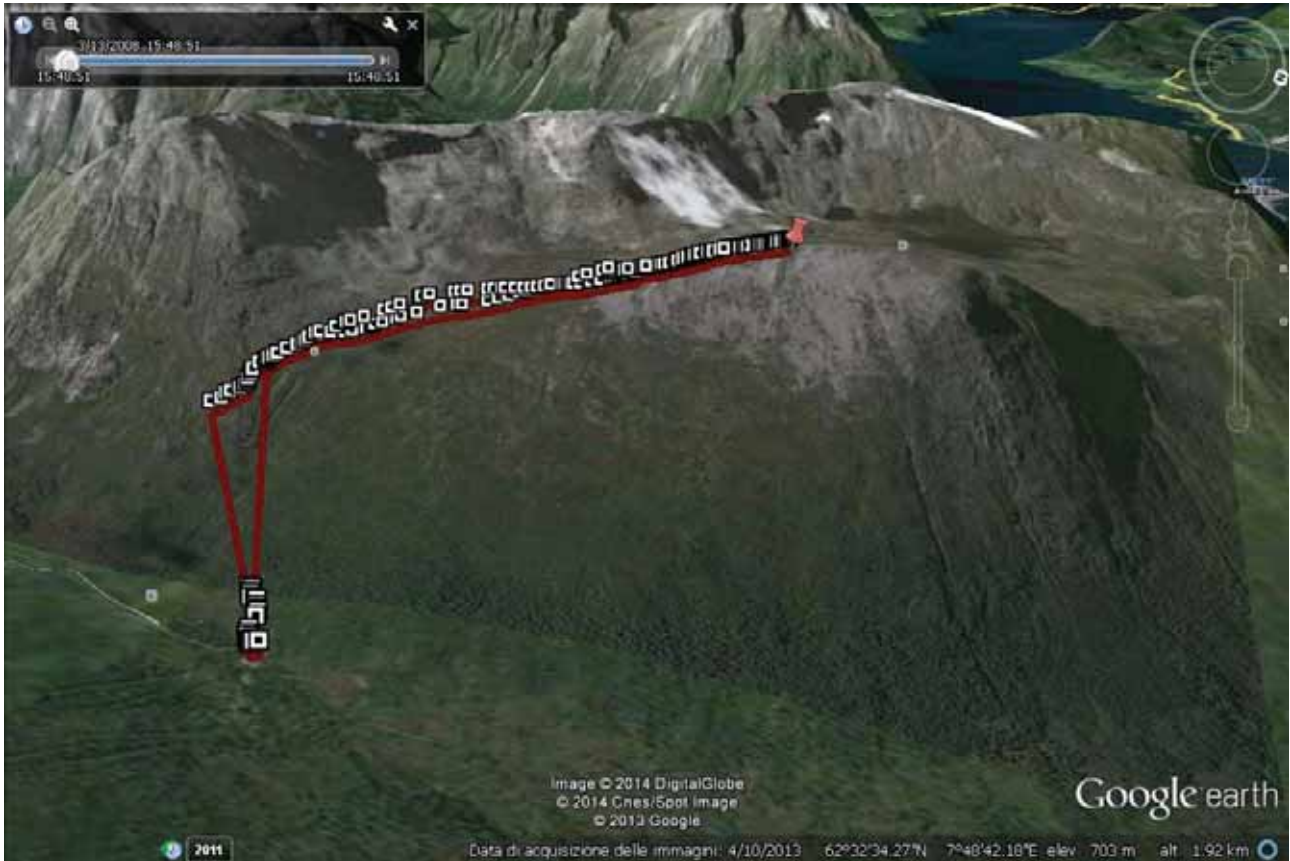
La via di salita in condizioni di innevamento sufficiente dovrebbe essere sulla dorsale.

In condizioni di poca neve si puo' preferire salire per la via di discesa descritta.

Difficoltà BS

Tempo di salita: 2 ore

10 marzo 14



Storhesten 1023 m

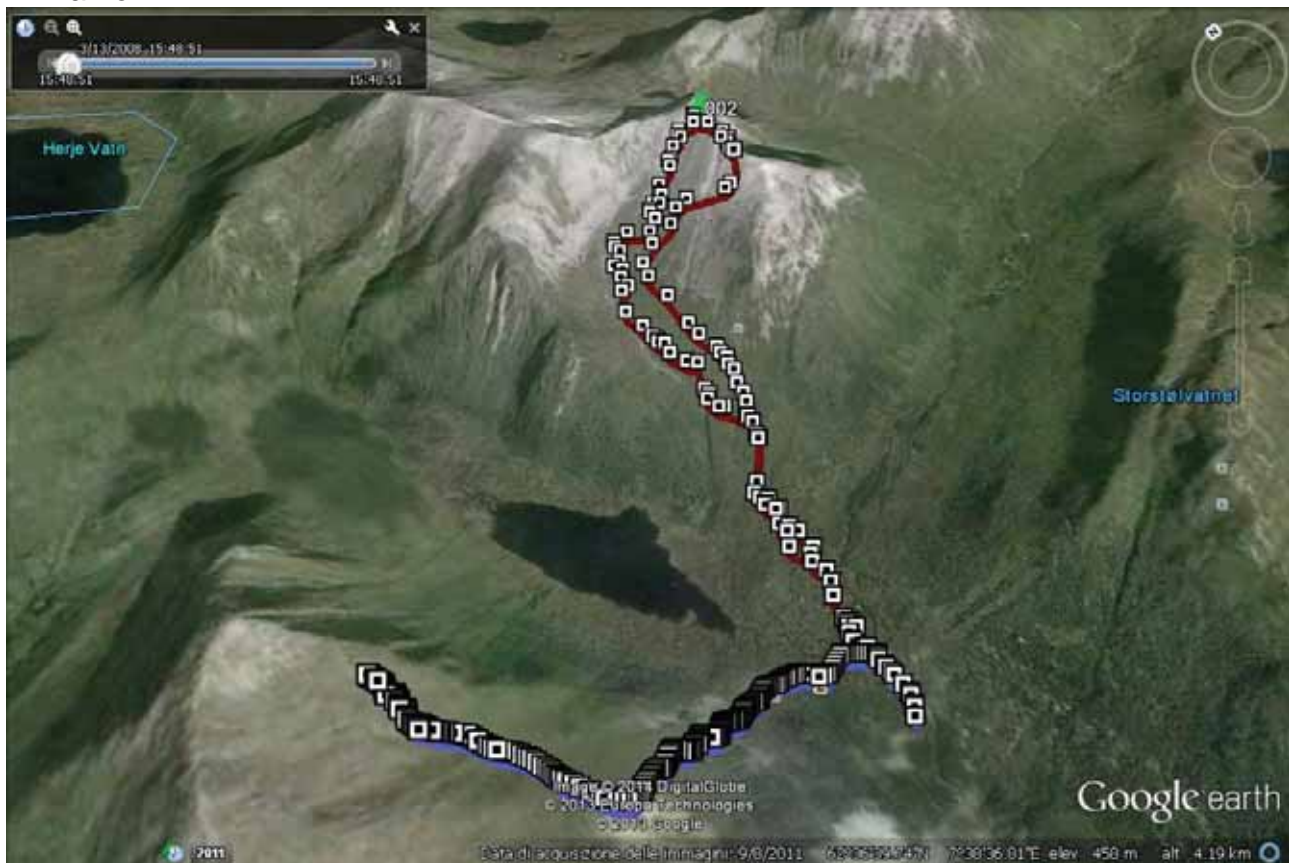
Avvicinamento da Isfiorden seguire per Madsaug prendere la strada a pagamento (50 kr) fino a Verners. Dal parcheggio salire in mezzo alle casette fino a superare un impluvio. Proseguire fino alla sella, salire verso destra e superare le balze puntando direttamente alla cima.

In condizioni di poca neve la dorsale di cima e' ricoperta di sassi prestare attenzione ai buchi tra di essi. Effettuare la discesa direttamente dalla cima verso il vallone di salita.

Difficoltà MS

Tempo di salita:1,5 ore

11marzo 14



Smorbotfillet 1138 m

Avvicinamento: percorrere la strada per Molde. A Ronning prendere la strada a pagamento (75 kr) per Kiering Naughen.

Attraversare il campeggio di casette e proseguire risalendo la dorsale sx orografica dell'impluvio. Risalire la dorsale di dx per poi attraversare la cresta rocciosa raggiungere l'evidente ometto di cima.

La discesa prendere il vallone diretto dalla cima.

Valutazione MS

Tempo di salita: 2.5 ore

12 marzo 14



Grontinden 1179 m

Da Mandalen sulla costa entrare nella valle prendere per Moen.

Lasciare le auto ad un parcheggio appena sopra le case e salire per la strada.

Recuperare la traccia di sentiero che risale la dorsale fino alle casette a 500 m di quota.

Risalire la dorsale e puntare alla cima di dx. Risalire il pendio. A seconda dell' innevamento salire sotto le rocce (più pendente) o sulla dorsale.

Attenzione alle cornici.

Recuperare la cresta e salire fino alla cima.

Possibilità di scendere dalla cima diretti o per la via di salita.

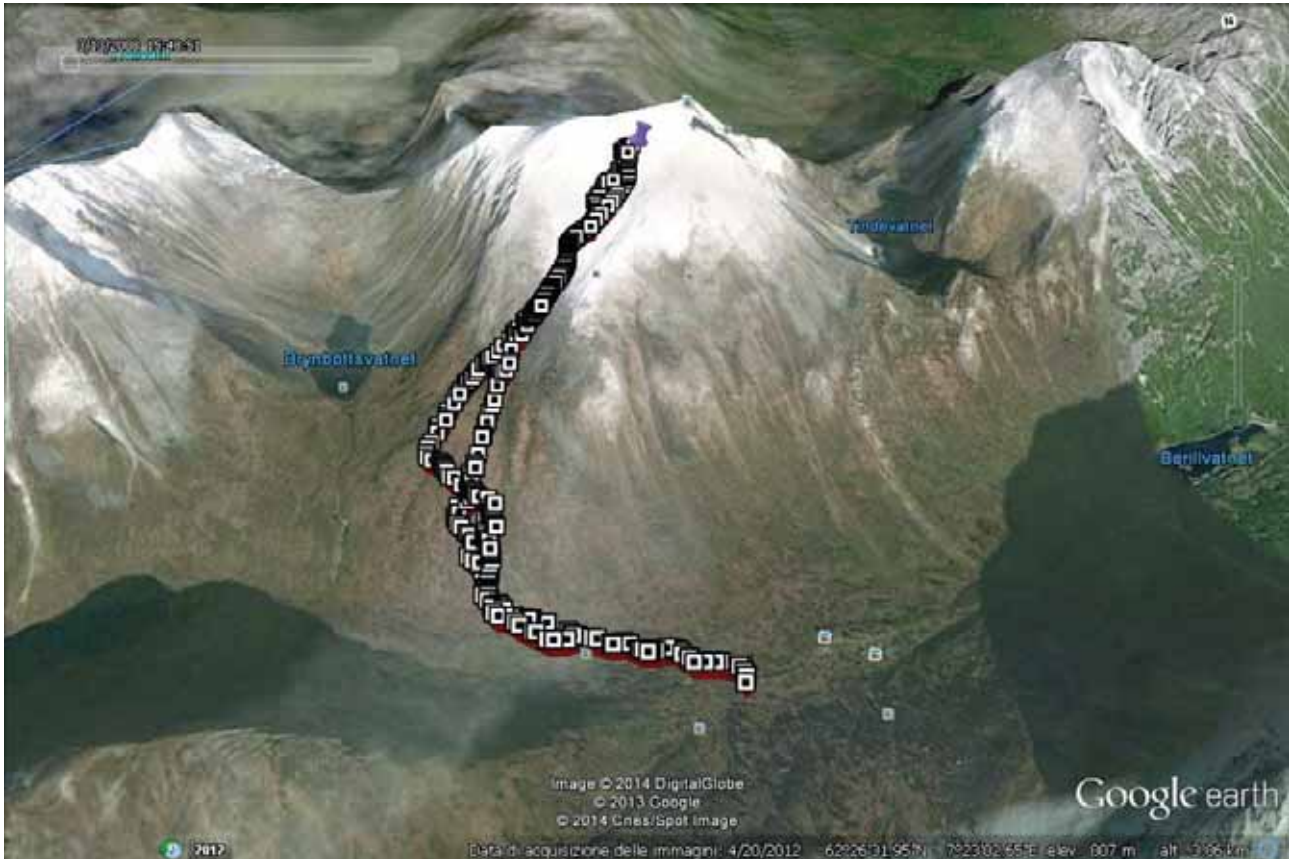
Puntare alle casette nel centro del vallone e poi scendere in valle per recuperare la strada che riporta al parcheggio.

Dalla stessa partenza possibilità di salire Kaltinden 1115 m di fronte a Grontinden.

Valutazione BSA

Tempo di salita: 3 ore

13 marzo 14



Nonstinden 1573 m

Avvicinamento da Infirden prendere la valle per Beril.

Prendere la strada a pagamento (90 kr) e proseguire per Bostolen (campeggio).

Seguire la sx orografica del torrente ed alzarsi leggermente guadagnando la dorsale e risalire il canale.

In condizioni di tanta neve seguire la dorsale.

Uscendo dal canale risalire l'anfiteatro e raggiungere la cima per cresta o per vallone.

Per la discesa restare in vallone e seguire la traccia di salita.

Valutazione BSA

Tempo di salita: 2.5 ore

14 marzo 14



Skarven 1048 m

Avvicinamento come per Smorbotfillet 1138 m

A sx del parcheggio seguire oltre casa grigia sopra la collina da lasciare a sx entrare nel valle.

Seguire la linea che porta alla cima seguendo il vallone.

Possibilita' di salita per la cresta di sx o salire nel centro del vallone per itinerario di discesa.

La cima è raggiungibile con gli sci.

La discesa è per la via di salita.

Valutazione MS

Tempo di salita: 1.5 ore